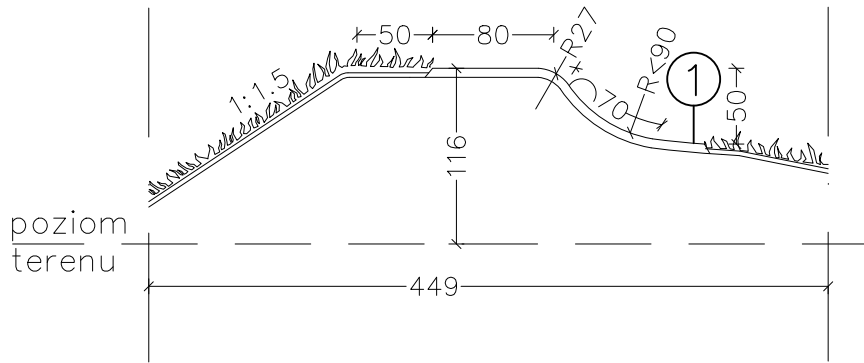
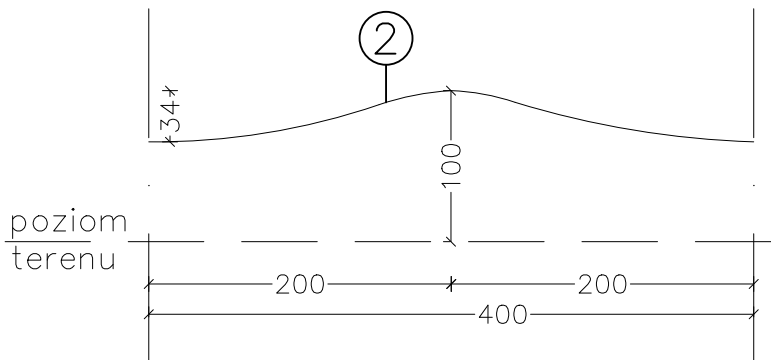


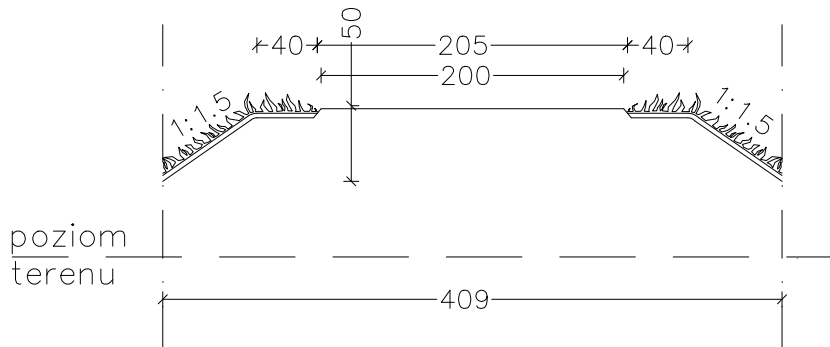
PRZEKRÓJ A-A




PRZEKRÓJ B-B



PRZEKRÓJ C-C



NAZWY PRZESZKÓD:
1. ZAKRĘT PROFILOWANY
2. ROLLER

Inwestor:			
Gmina Czarniejewo, ul. Poznańska 8, 62-250 Czarniejewo			
Nazwa i adres obiektu:			
Budowa torów typu pumptrack, ciągu pieszego i placu, montaż elementów małej architektury oraz rozbudowa sieci oświetlenia i monitoringu przy ul. Armii Poznań w Czarniejewie działki ew. nr 300302_4.0001.243/7, 300302_4.0001.243/8			
Projektował:	Numer uprawnień:	Podpis:	Jednostka projektowa:
Projektował: mgr inż. arch. Bartosz Kąkolowicz	WP-01A/OKK/UpB/33/2009		 ul. Sytkowska 43 60-413 Poznań
Opracowała:			
Opracowała: mgr inż. arch. kraj. Natalia Łogin-Kubla			
Branża:	Faza projektu:	Data:	Skala:
Architektura	PAB	2024-09-20	1:50
Tytuł arkusza:			Numer arkusza:
Przekroje A-A - C-C			PAB-CZ-04